

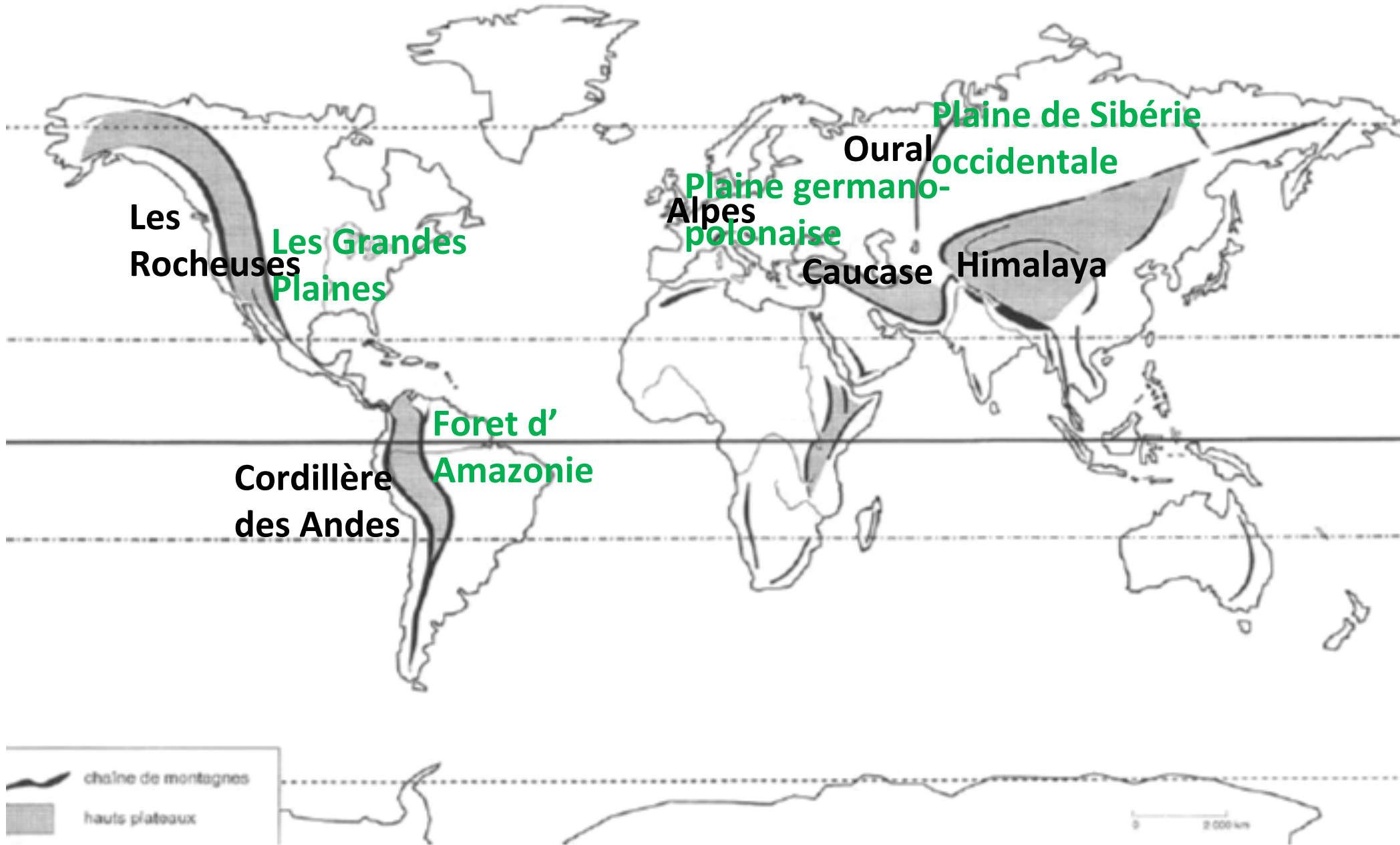
- Les continents :
- AMERIQUE DU NORD
 - AMERIQUE DU SUD
 - EUROPE
 - ASIE
 - AFRIQUE
 - OCEANIE
 - ANTARCTIQUE

- Les grands fleuves :
- Mississippi
 - Missouri
 - Amazone
 - Nil
 - Congo
 - Gange
 - Changjiang

Habiter : habiter un lieu, un espace, ce n'est pas seulement s'y loger, mais c'est y vivre (travailler, les loisirs, s'y déplacer)

Agglomération : ensemble urbain constitué par une grande ville et ses banlieues

6ème Fiche n°3 : le relief



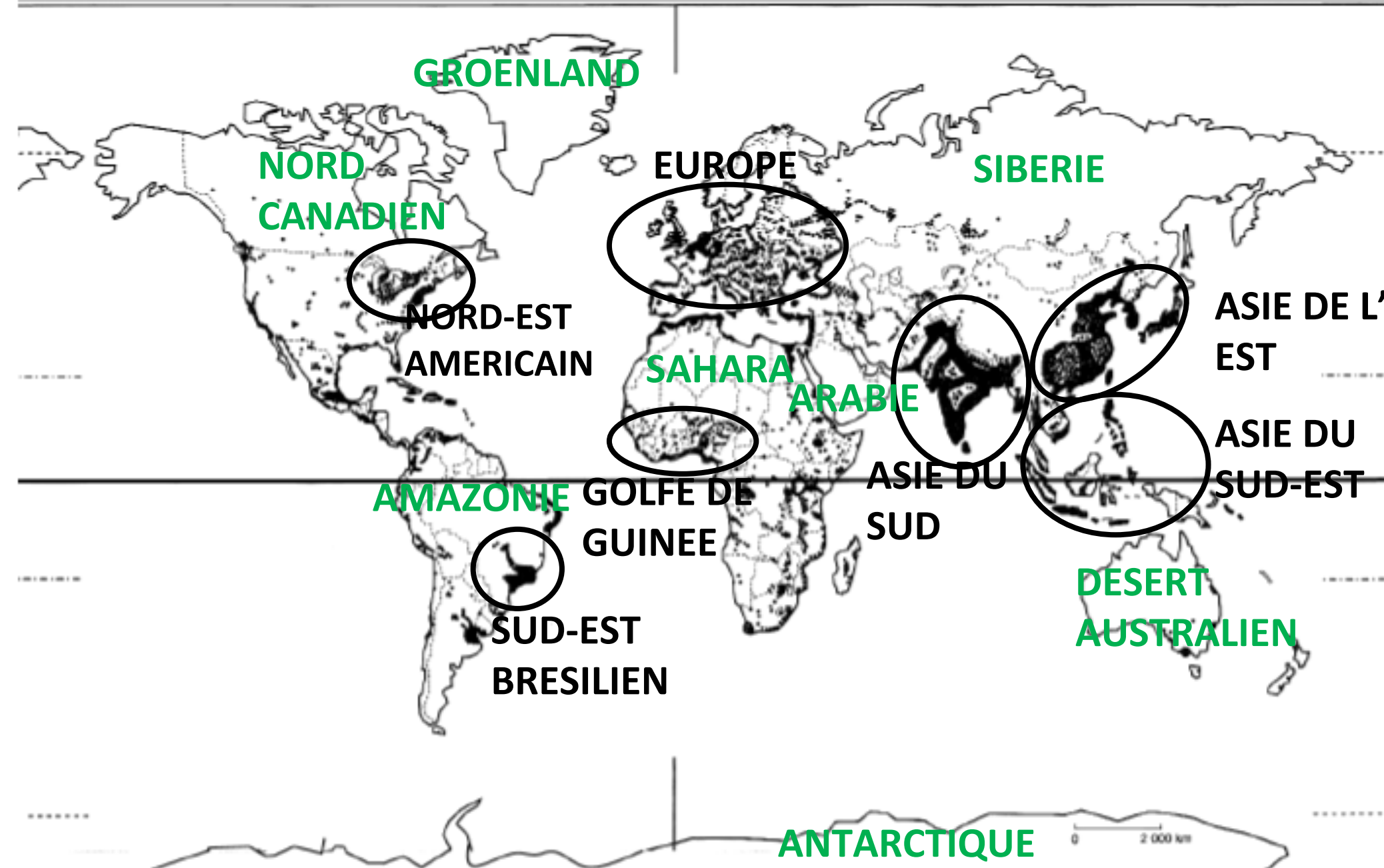
Les chaînes de montagne :

Cordillère des Andes
Les Rocheuses
Alpes
Caucase
Himalaya
Oural

Les grandes plaines

Grandes plaines
forêt d'Amazonie
plaine germano-polonaise
plaine de Sibérie occidentale

6ème Fiche n°4 : où sont les hommes.



Les foyers de peuplement :

- Europe
- Asie du sud
- Asie de l'est
- Asie du sud-est
- Nord-est américain
- Sud-est brésilien
- golfe de Guinée

Les zones vides d'hommes.

- nord canadien
- Amazonie
- Sahara
- Arabie
- Sibérie
- Désert australien
- Antarctique
- Groenland

Rural : qui concerne la vie à la campagne

Urbain : qui concerne la vie à la ville

Métropole : ville qui rayonne grâce à ses fonctions de commandement

6ème Fiche n°5 : Les Etats les plus peuplés et les océans.



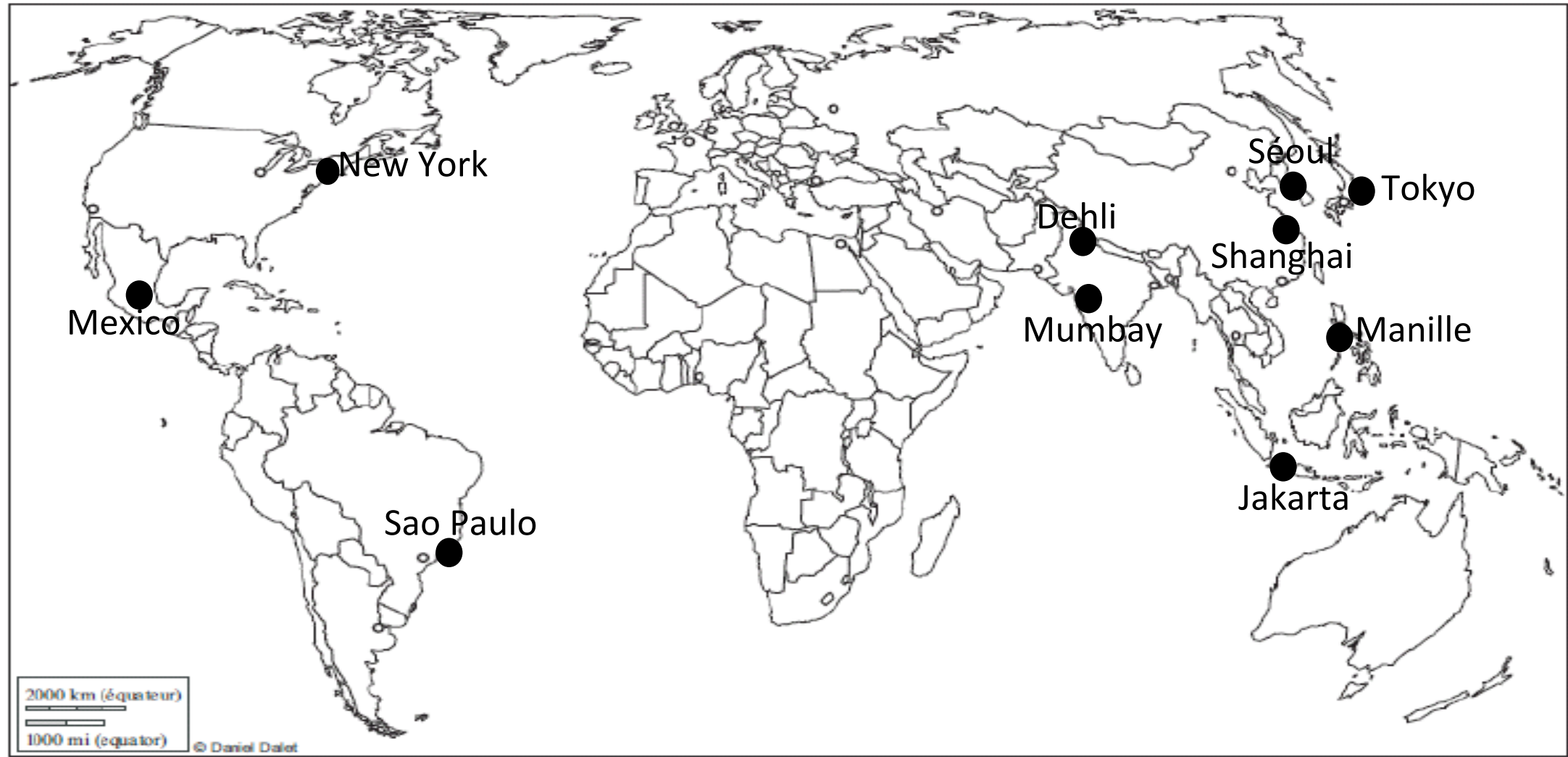
Les océans :

- Atlantique
- Pacifique
- Indien
- Glacial arctique
- Glacial antarctique

Les cinq Etats les plus peuplés :

- Chine
- Inde
- Etats-Unis d'Amérique
- Indonésie
- Brésil

6ème Fiche n°6 : Les métropoles et leur pays



Les dix métropoles :

- New York
- Mexico
- Sao Paulo
- Mumbai
- Dehli
- Shanghai
- Tokyo
- Seoul
- Manille
- Jakarta

Leurs dix pays :

- | | | | | |
|-------------------------|----------|---------|----------------|-------------|
| - Etats-Unis d'Amérique | - Brésil | - Chine | - Corée du Sud | - Indonésie |
| - Mexique | - Inde | - Japon | - Philippines | - |