

Les DROM :

- 1. Guadeloupe
- 2. Martinique
- 3. Guyane
- 4. Mayotte
- 5. La Réunion

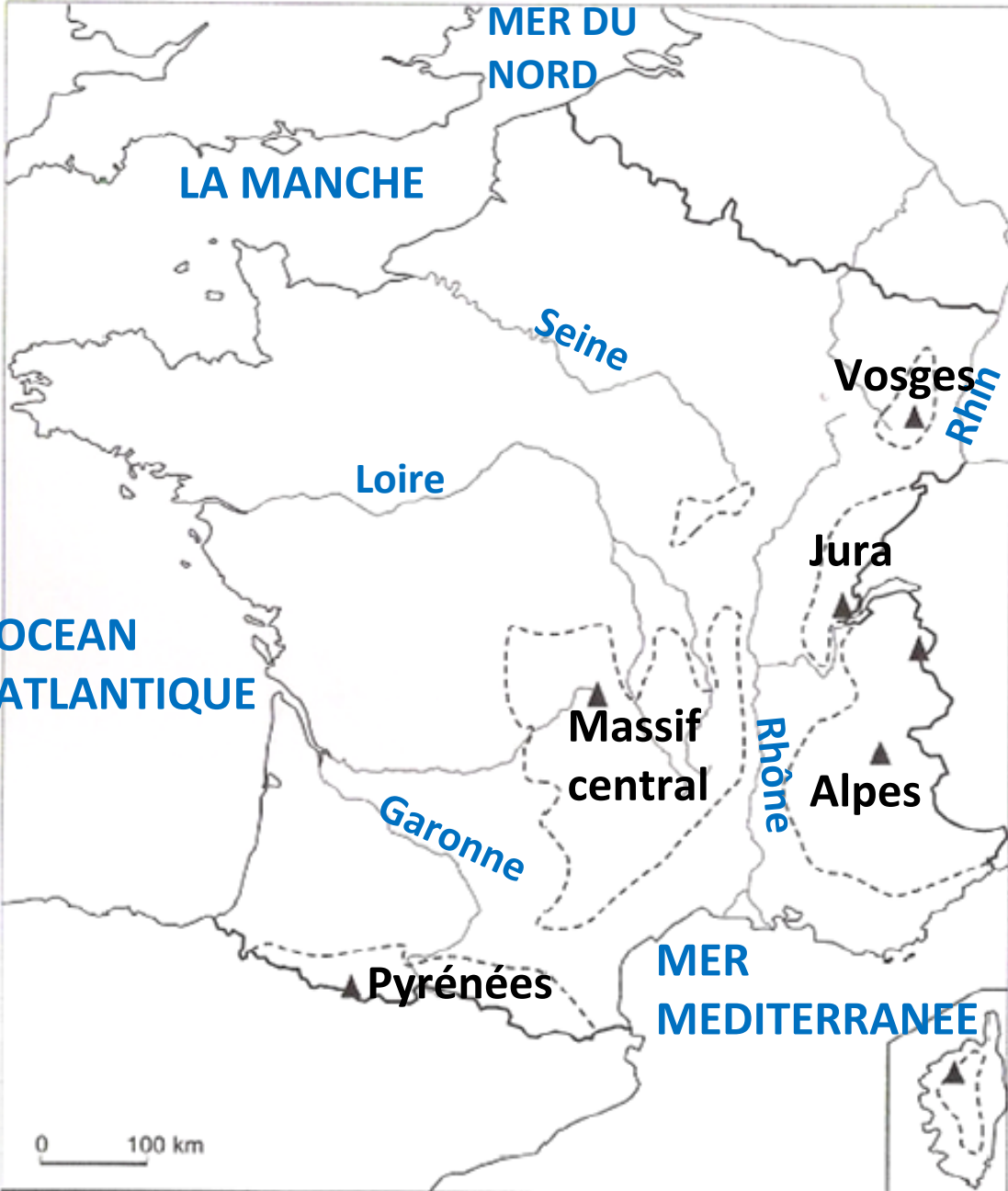
Les COM:

- 6. Wallis et Futuna
- 7. Polynésie française
- 8. St Martin/St Barthélémy

Francophonie



- 9. St Pierre et Miquelon
- 10. Nouvelle Calédonie
- 11. Terres australes et Antarctiques



Océans et mers

- Mer du Nord
- La Manche
- Océan Atlantique
- Mer Méditerranée

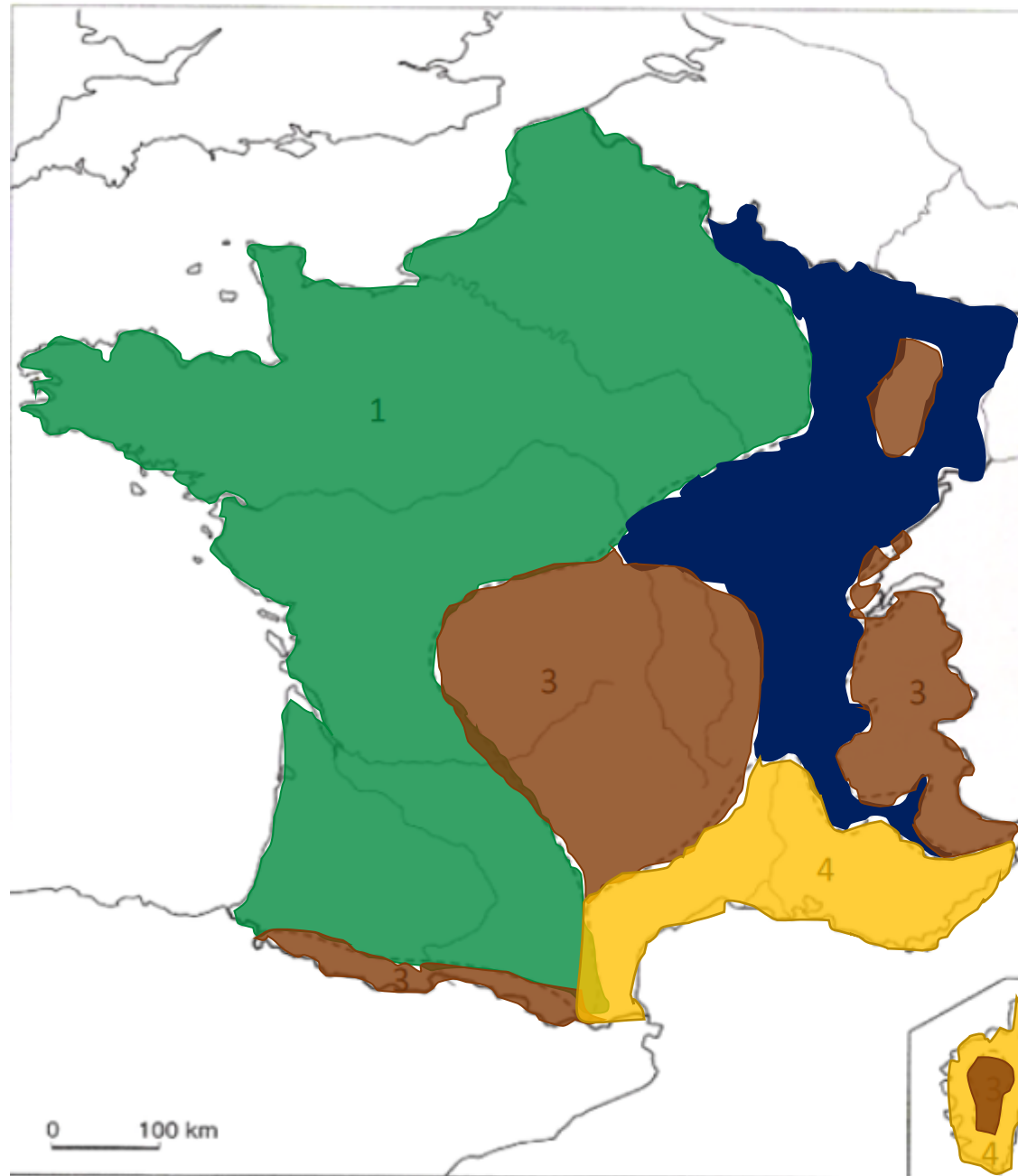
Fleuves

- Seine
- Loire
- Garonne
- Rhin
- Rhône

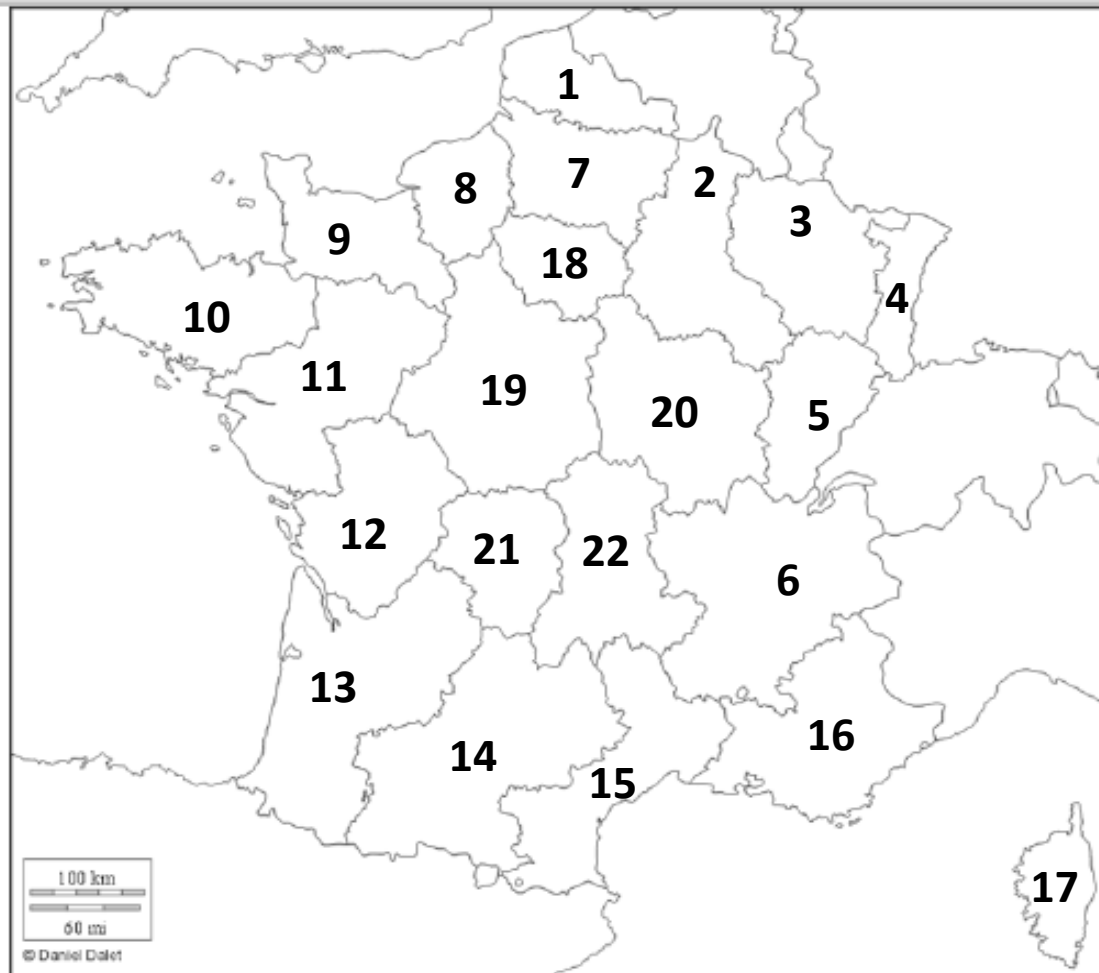
Massifs montagneux :

- Pyrénées
- Alpes
- Jura
- Vosges
- Massif central

3ème Fiche n°12 : Territoire national : climats



- 1 Domaine océanique (vert)
- 2 Domaine semi- continental (bleu)
- 3 Domaine montagnard (Marron)
- 4 Domaine méditerranéen (jaune)



Les régions frontalières :

- 1. Nord-Pas-de-Calais
- 2. Champagne-Ardenne
- 3. Lorraine
- 4. Alsace
- 5. Franche-Comté
- 6. Rhône-Alpes

Les régions océaniques :

- 7. Picardie
- 8. Haute-Normandie
- 9. Basse-Normandie
- 10. Bretagne
- 11. Pays de la Loire
- 12. Poitou-Charentes
- 13. Aquitaine

Les régions d'Outre mer :

- 23. Guadeloupe
- 24. Martinique
- 25. Guyane
- 26. La Réunion
- 27. Mayotte

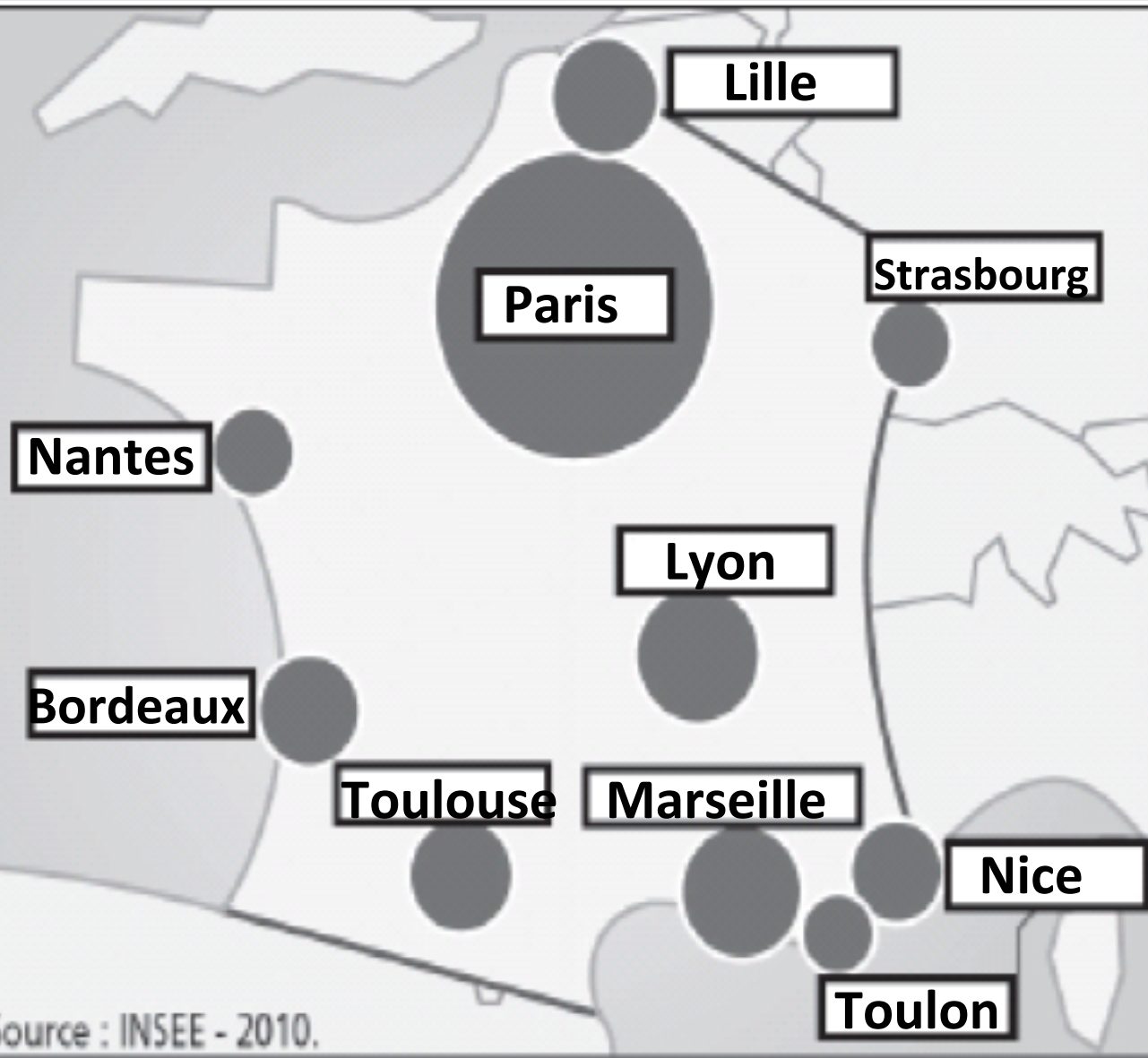
Les régions du sud :

- 14. Midi-Pyrénées
- 15. Languedoc-Roussillon
- 16. Provence-Alpes-Côte d'Azur
- 17. Corse

Les régions du centre :

- 18. Île-de-France
- 19. Centre
- 20. Bourgogne
- 21. Limousin
- 22. Auvergne

3ème Fiche n°14 : les aires urbaines



Les aires urbaines :

- Paris
- Lyon
- Marseille-Aix en Prov.
- Toulouse
- Lille
- Bordeaux
- Nice
- Nantes
- Strasbourg
- Toulon

Les États de l'Ue.

Placer les pays de l'Ue : en lettres d'imprimerie, en majuscules noires
Placer leur capitale : en lettres d'imprimerie en minuscules rouges.

Faire la liste des pays par région :

Les pays autour de la Méditerranée :

- | | |
|-------------|-----------|
| 1. PORTUGAL | 4. GRÈCE |
| 2. ESPAGNE | 5. CHYPRE |
| 3. ITALIE | 6. MALTE |

Les pays de l'Europe de l'Ouest :

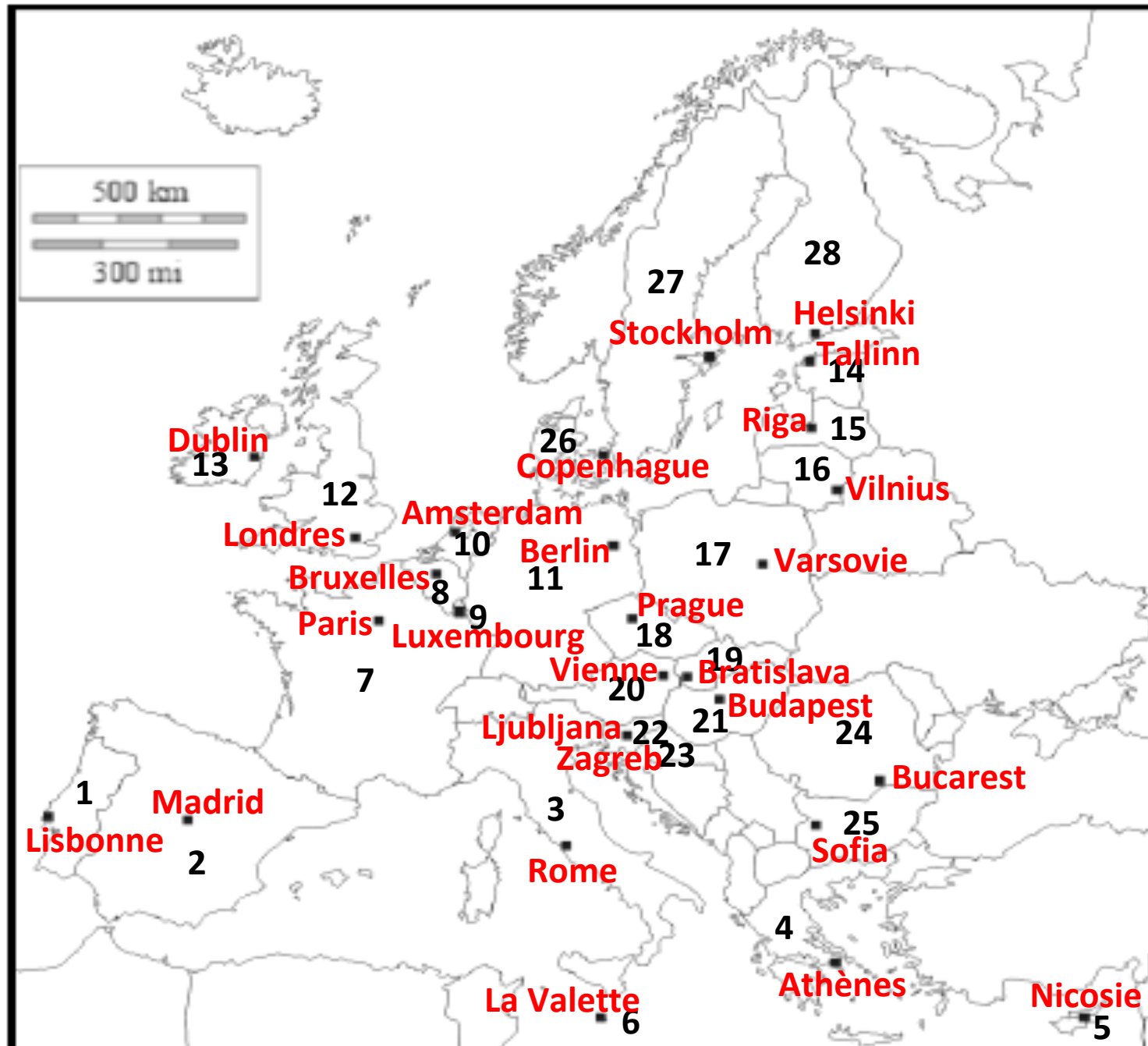
- | | |
|---------------|-----------------|
| 7. FRANCE | 11. ALLEMAGNE |
| 8. BELGIQUE | 12. ROYAUME-UNI |
| 9. LUXEMBOURG | 13. IRLANDE |
| 10. PAYS-BAS | |

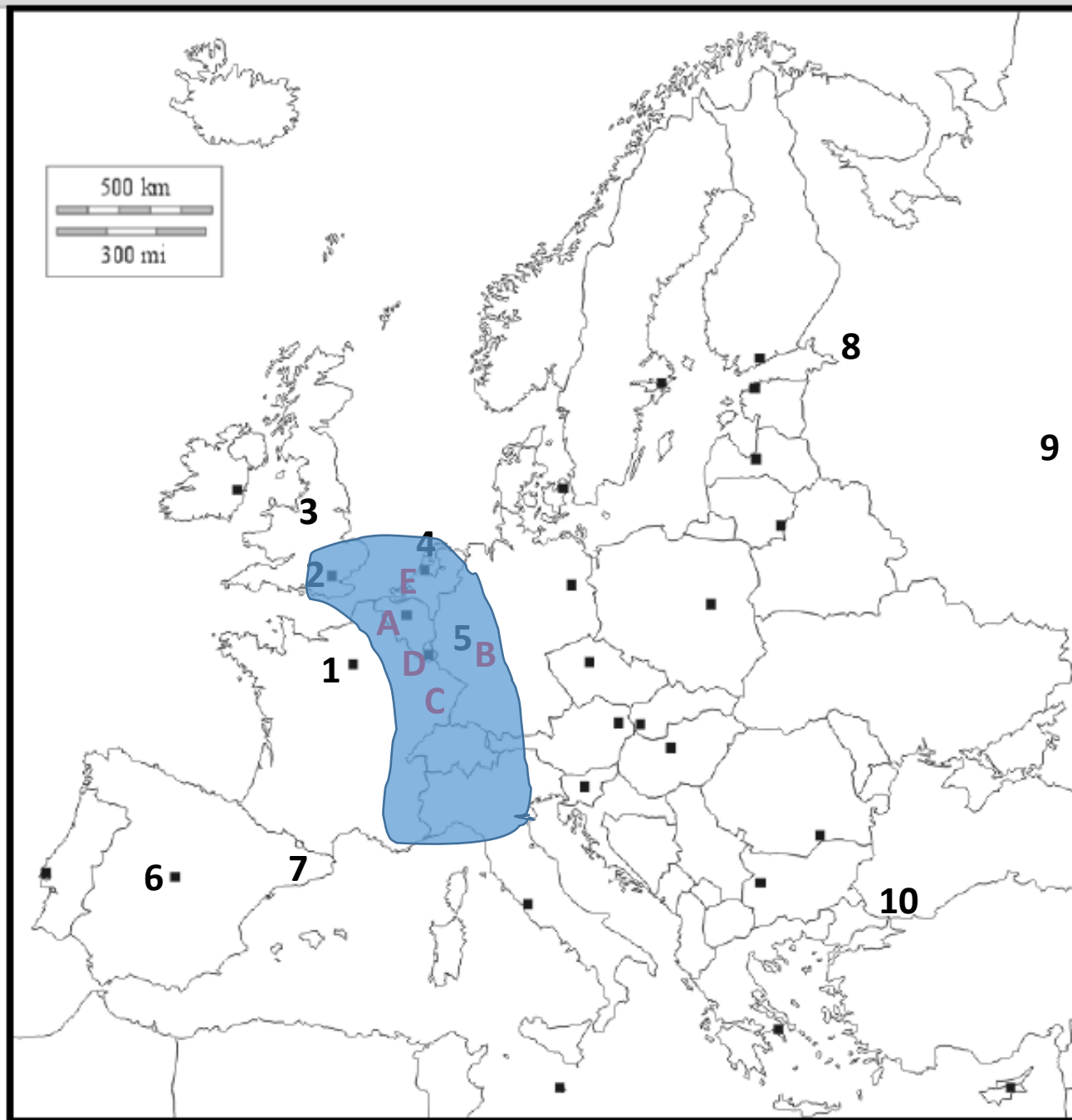
Les pays d'Europe centrale :

- | | | |
|--------------|---------------|--------------|
| 14. ESTONIE | 18. TCHEQUIE | 22. SLOVENIE |
| 15. LETTONIE | 19. SLOVAQUIE | 23. CROATIE |
| 16. LITUANIE | 20. AUTRICHE | 24. ROUMANIE |
| 17. POLOGNE | 21. HONGRIE | 25. BULGARIE |

Les pays d'Europe du Nord :

- | |
|--------------|
| 26. DANEMARK |
| 27. SUEDE |
| 28. FINLANDE |





Les métropoles européennes

1. Paris
2. Londres
3. Manchester-Liverpool
4. Randstat Holland
5. Rhin-Ruhr
6. Madrid
7. Barcelone
8. Saint-Pétersbourg
9. Moscou
10. Istanbul

Les capitales de l'Ue

- A** . Bruxelles
- B** . Francfort
- C** . Strasbourg
- D** . Luxembourg
- E** . La Haye

La Mégalopole européenne :



Mégapole : Très grande ville, généralement de plus de huit millions d'habitants.

Mégalopole : Espace densément peuplé et fortement urbanisé, qui regroupe de nombreuses métropoles.
